

“ Dispón siempre de la ultima tecnología para tus proyectos ”

Fieles a nuestra filosofía en GeoNorte ponemos a disposición en alquiler la ultima generación de Laser Escáner FARO, **Focus Premium 150m** y el novedoso **FARO Orbis SLAM**. Lo más reciente en captura de datos 3D. Saca ventaja a tus competidores haciendo uso de la tecnología más avanzada del mercado. Proporcionando mayor rapidez y mayor precisión a tus proyectos de medición.



www.geonorte.es



981 903 241

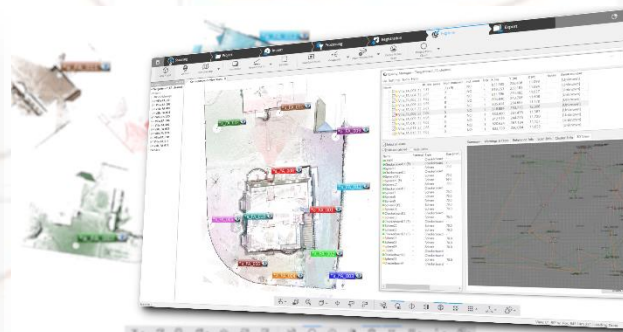
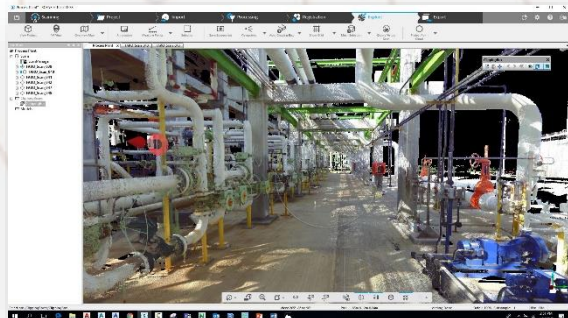
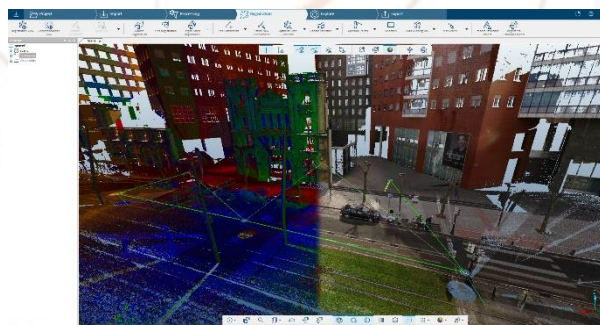
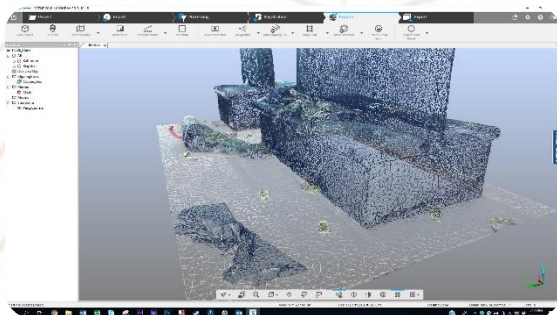


info@geonorte.es



FARO | Authorized Distributor

¡ CONVIERTETE EN PREMIUM !



- **Alcance de escaneo de hasta 350 m**, lo que permite una cobertura de área superior por posición de escaneo.
- Capacidades de **controlar de forma remota** el Focus Premium mediante un teléfono inteligente, limitadas únicamente por el alcance de la red Wi-Fi.
- **Flujo de trabajo inalámbrico** mejorado con un funcionamiento más estable y rápido por medio de Wi-Fi.
- **El registro presencial**, que consiste en combinar varios escaneos mediante una superposición común, permite finalizar el proyecto con mayor rapidez y detectar errores de escaneo o datos faltantes en tiempo real.


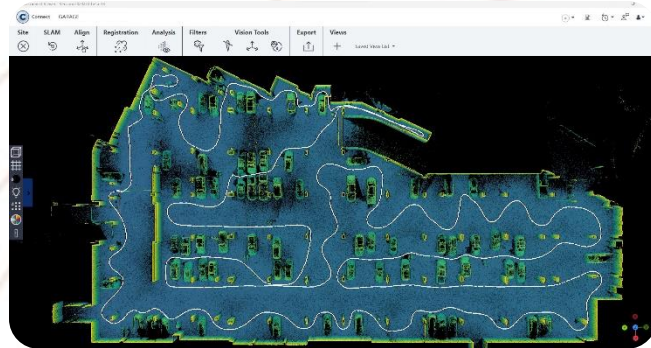


EQUIPO	DÍA	½ DÍA	SEMANA	MES	FIN DE SEMANA
PREMIUM 150 + SCENE 2024	450€	300€	1650€	4500€	630€
PREMIUM 150	400€	280€	1400€	3800€	560€

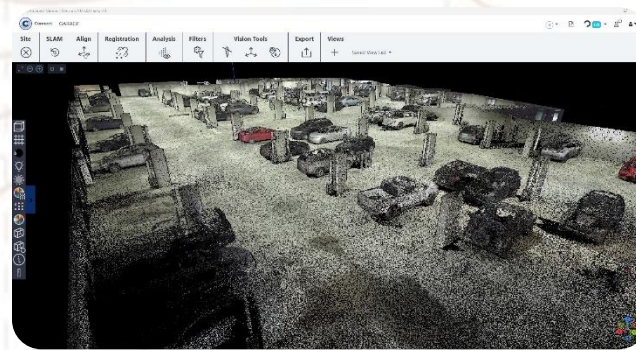


FARO | Authorized Distributor

¡ BE COMPETITIVE !



- **FARO® Orbis™** es una solución de escaneo móvil única creada para optimizar los flujos de trabajo y elevar la productividad.. La integración de Flash Technology™ de FARO en Orbis permite realizar escaneos estacionarios en solo 15 segundos ofreciendo detalles inigualables desde una solución de mapeo móvil.
- **Ligero y fácil de usar** Con un peso de solo 3.6 kg, incluido el datalogger y la batería, Orbis es ideal para escanear áreas grandes rápidamente, sin configuraciones grandes.
- **Mayores niveles de exactitud.** Una precisión de 5 mm durante un escaneo móvil y de 2 mm durante un escaneo Flash estacionario convierten a Orbis en la solución de escaneo móvil definitiva para obtener altos niveles de exactitud.
- **Fotos de 360° y datos coloreados** La cámara integrada de 8 megapíxeles en el Orbis permite nubes de puntos coloreadas e imágenes panorámicas adicionales de 360°.
- **Diseñado para los entornos más difíciles,** Orbis tiene la capacidad de cartografiar lugares como minas subterráneas, bosques densos o sitios de construcción con facilidad.



EQUIPO	DÍA	½ DÍA	SEMANA	FIN DE SEMANA
FARO ORBIS	550€	350€	1950€	770€



¿ Preguntas Frecuentes ?

- **¿ Que accesorios están incluidos?**

Premium 150m. Equipo completo , 2 baterías con cargador, Panocam con soporte, trípode de fibra de carbono , tablet Ruguerizada con APP Stream para utilizar el registro en tiempo real, licencia oficial de Scene actualizada a la ultima versión 2024 para procesamiento de los datos.

Faro Orbis Slam. Equipo completo, 2 baterías con cargador y adaptador de mechero. Smartphone con App Stream para visualización en tiempo real. Monopode, soporte de mano con señal para los puntos de control. Licencia Faro Conect para procesamiento de datos.

- **¿ Que servicios incluye este precios?**

Asesoramiento para la elección del equipo mas adecuado para su trabajo, recomendaciones de metodologías a utilizar en su proyecto para una correcta ejecución y soporte técnico para el procesamiento de los datos.

- **¿ Que servicios no incluye este precio?**

El seguro a todo riesgo del equipo no está incluido, al precio final de alquiler se debe añadir un 10% en concepto de seguro.

Los portes no están incluidos, salvo para alquileres de 1 semana o mas. Precios IVA no incluido.

- **¿ Los equipos se encuentra calibrados?**

Sí, con los equipos se incluye el certificado de calibración de los mismos.

- **¿Cómo funciona la tarifa de medio día?**

La tarifa de medio día solo disponible para recogida y entrega en oficinas centrales de Geonorte, recogida 8:30 y devolución a las 14:00 o en horario de tarde, recogida 13:00 y devolución 18:30.

- **¿ Desde cuando empieza a contar el alquiler?**

El alquiler comienza desde que el cliente recibe el equipo o lo tiene a su disposición en la agencia mas cercana. La duración de envío y devolución no computa para los días de alquiler.

- **Nunca he utilizado este equipo**

En este caso es posible contratar una formación a medida tanto en manejo de hardware como de software para 1 o varias personas.

Si tienes más preguntas sobre nuestros equipos y tarifas, puedes contactar con cualquiera de nuestros técnicos a través de estos medios .

www.geonorte.es

981 903 241

info@geonorte.es